
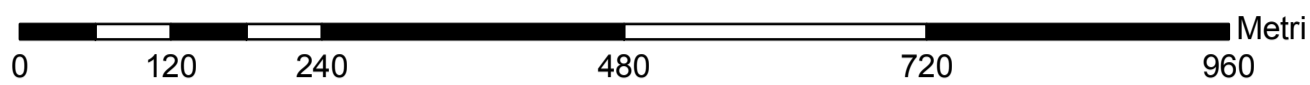


SALDUS NOVADA teritorijas plānojums 2013. – 2025.gadam

ZVĀRDES PAGASTA STRIĶU CIEMA TERITORIJAS PAŠREIZĒJĀ IZMANTOŠANA

M 1:6 000

Mēroga noteiktība M 1:10 000



Šī karte ir Saldus novada teritorijas plānojuma 2013. – 2025.gadam sastāvdaļa

APSTIPRINĀTS ar 2013.gada 25.aprīļa Saldus novada domes lēmumu „Par Saldus novada teritorijas plānojuma 2013.–2025.gadam un vides pārskata apstiprināšanu un saistošo noteikumu izdošanu” un izdoti saistošie noteikumi Nr.14 „Saldus novada teritorijas plānojuma 2013.–2025.gadam. Teritorijas izmantošanas un apbūves noteikumi un Grafiskā daļa” (protokols Nr.5, 10.§)

Saldus novada domes priekšsēdētāja
I.Rasa _____ z.v.

Izmantoti VZD 2011.gada kadastra informācijas dati, LĢIA 2005.-2011.gada topogrāfiskā karte ar mēroga noteiktību 1:10 000, SIA „Metrum” 2007.gada Saldus pilsētas topogrāfiskā karte ar mēroga noteiktību 1:2000.

Lapas kartogrāfiskais pamats
Latvijas ģeodēziskā koordinātu sistēma (LKS-92), Transversālā Merkatora projekcija (TM) ar centrālo ass maišānu 240 (gā0) un mēroga koeficientu mo = 0,9996 uz lā, kur abosca (X) virsma ziemeļu virzienā, samazinot to par 6000 km, bet ordināta (Y) palielināta par 500 km rietumu virzienā.
LKS-92 piesaistī Zemei nosaka starptautiskās 1980.gada ģeodēziskās referencēsistēmas (GRS-80) Zemes modeļa.

METRUM

SIA „Metrum”
Elizabetes iela 20, Rīga
www.metrum.lv

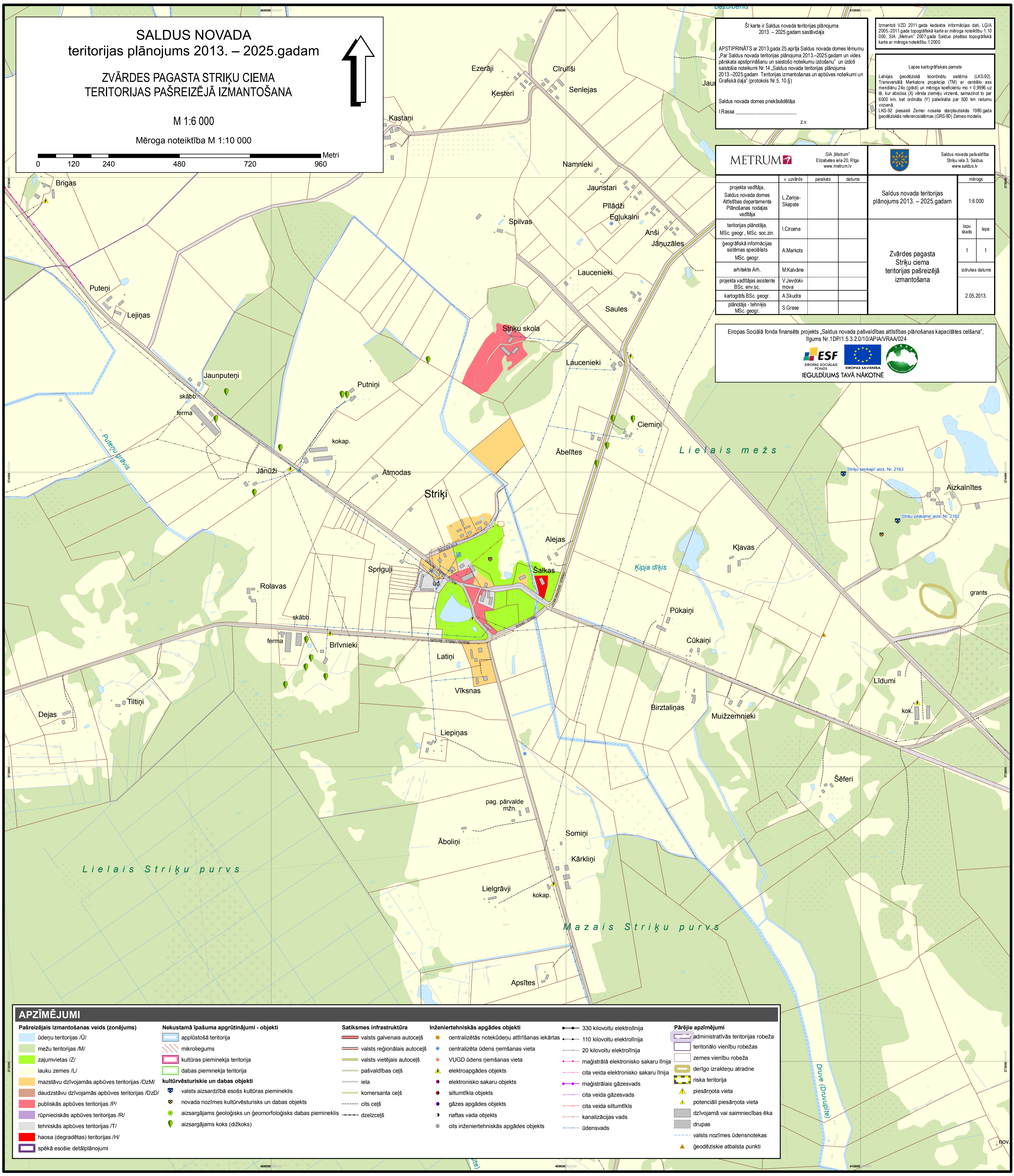


Saldus novada pašvaldība
Striķu iela 3, Saldus
www.saldus.lv

projekta vadītāja, Saldus novada domes Attīstības departamenta Plānošanas nodaļas vadītāja	v. uzvārds	paraksts	datums	Saldus novada teritorijas plānojums 2013. – 2025.gadam		mērogs
	L.Zariņa- Skapsle			Saldus novada teritorijas plānojums 2013. – 2025.gadam		1:6 000
teritorijas plānotāja, MSc. geogr., MSc. soc.zin.	I.Circene			Zvārdes pagasta Striķu ciema teritorijas pašreizējā izmantošana	lapu skaits	lapa
ģeogrāfiskā informācijas sistēmas speciālists MSc. geogr.	A.Markots				1	1
arhitekta Arh.	M.Kalvāne			izdrukas datums		
projekta vadītāja asistente BSc. env.sc.	V.Jevdoki- mova			2.05.2013.		
kartogrāfs BSc. geogr.	A.Skudra					
plānotājs - tehniķis MSc. geogr.	S.Grase					

Eiropas Sociālā fonda finansēts projekts „Saldus novada pašvaldības attīstības plānošanas kapacitātes celšana”, līgums Nr.1DP/1.5.3.2.0/10/API/VRAA/024

IEGULDĪJUMS TAVĀ NĀKOTNĒ



APZĪMĒJUMI

- | | | | | | |
|---|--|--|---|---|---|
| <p>Pašreizējais izmantošanas veids (zonējums)</p> <ul style="list-style-type: none"> ūdeņu teritorijas /Ū/ mežu teritorijas /M/ zajumvietas /Z/ lauku zemes /L/ mazstāvu dzīvojamās apbūves teritorijas /DzM/ daudzstāvu dzīvojamās apbūves teritorijas /DzD/ publiskās apbūves teritorijas /P/ rūpnieciskās apbūves teritorijas /R/ tehniskās apbūves teritorijas /T/ haosa (degradētas) teritorijas /H/ spēkā esošie detālplānojumi | <p>Nekustamā īpašuma apgrūtinājumi - objekti</p> <ul style="list-style-type: none"> aplūstošā teritorija mikroiegums kultūras pieminekļa teritorija dabas pieminekļa teritorija <p>kultūrvēsturiskie un dabas objekti</p> <ul style="list-style-type: none"> valsts aizsardzībā esošs kultūras piemineklis novada nozīmes kultūrvēsturisks un dabas objekts aizsargājams ģeoloģisks un ģeomorfoloģisks dabas piemineklis aizsargājams koks (dīdkoks) | <p>Satiksmes infrastruktūra</p> <ul style="list-style-type: none"> valsts galvenais autoceļš valsts reģionālais autoceļš valsts vietējais autoceļš pašvaldības ceļš ielā komersanta ceļš novads ciets ceļš dzelzceļš | <p>Inženiertehniskās apgādes objekti</p> <ul style="list-style-type: none"> centralizētās notekūdeņu attīrīšanas iekārtas centralizēta ūdens ņemšanas vieta VUGD ūdens ņemšanas vieta elektroapgādes objekts elektronisko sakaru objekts siltumtīkla objekts gāzes apgādes objekts naftas vada objekts cits inženiertehniskās apgādes objekts | <ul style="list-style-type: none"> 330 kilovoltu elektrolīnija 110 kilovoltu elektrolīnija 20 kilovoltu elektrolīnija maģistrālā elektronisko sakaru līnija cita veida elektronisko sakaru līnija maģistrālais gāzesvads cita veida gāzesvads cita veida siltumtīkls kanalizācijas vads ūdensvads | <p>Pārējie apzīmējumi</p> <ul style="list-style-type: none"> administratīvās teritorijas robeža teritoriālo vienību robežas zemes vienību robeža derīgo izrakteņu atradne riska teritorija piesārņota vieta potenciāli piesārņota vieta dzīvojamā vai saimniecības ēka drupas valsts nozīmes ūdensnotekas ģeodēziskie atbalsta punkti |
|---|--|--|---|---|---|