
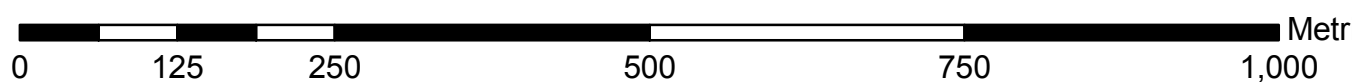


SALDUS NOVADA teritorijas plānojums 2013. – 2025.gadam

NOVADNIEKU PAGASTA ĒVARŽU CIEMA TERITORIJAS PLĀNOTĀ (ATĻAUTĀ) IZMANTOŠANA

M 1:6 000

Mēroga noteiktība M 1:10 000



Šī karte ir Saldus novada teritorijas plānojuma 2013. – 2025.gadam sastāvdaļa

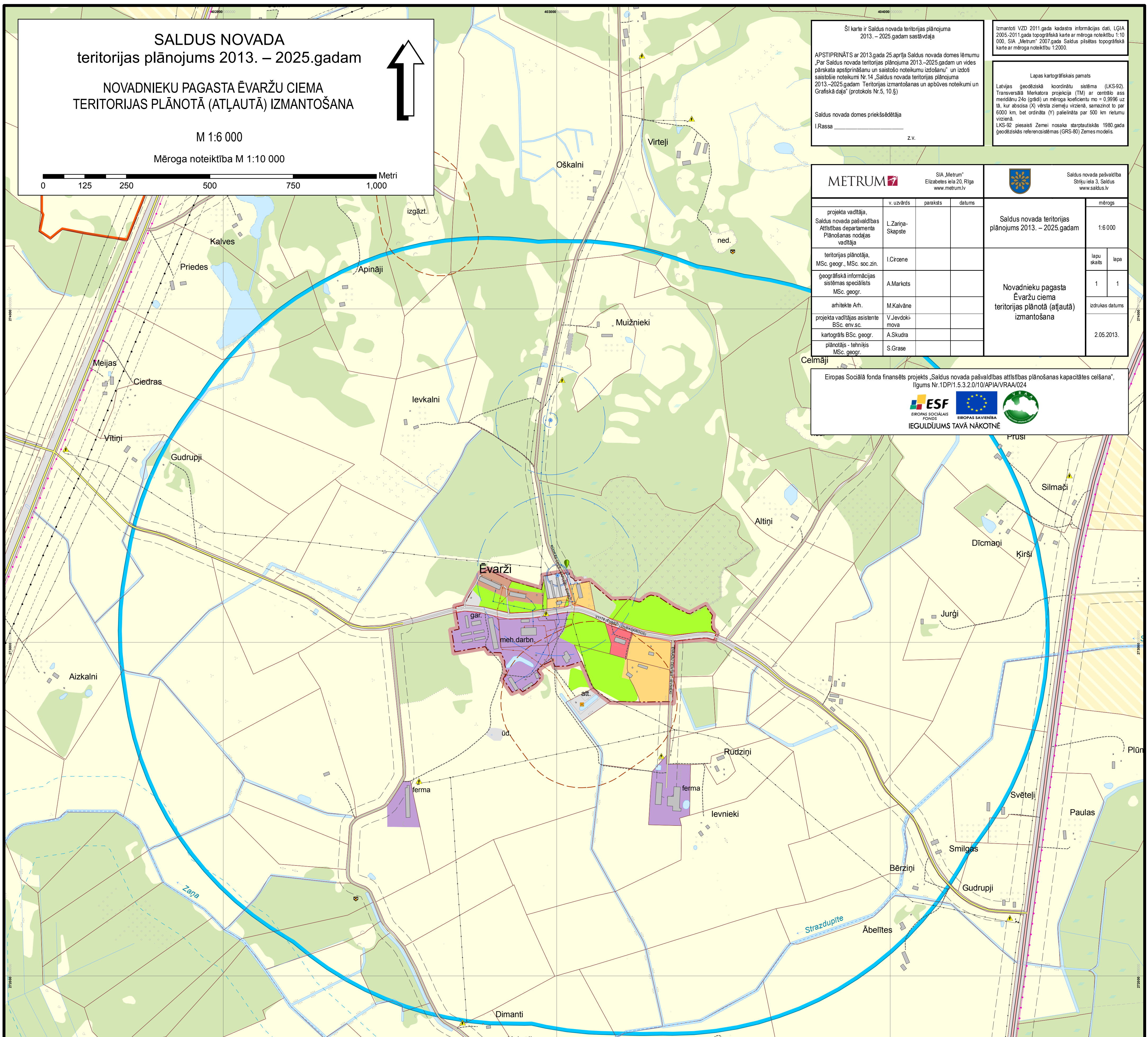
APSTIPRINĀTS ar 2013.gada 25.aprīļa Saldus novada domes lēmumu „Par Saldus novada teritorijas plānojuma 2013.–2025.gadam un vides pārskata apstiprināšanu un saistošo noteikumu izdošanu” un izdoti saistošie noteikumi Nr.14 „Saldus novada teritorijas plānojuma 2013.–2025.gadam” Teritorijas izmantošanas un apbūves noteikumi un Grafiskā daļa” (protokols Nr.5. 10.§)

Saldus novada domes priekšsēdētāja
I.Rassa _____ z.v.

Izmantoti VZD 2011.gada kadastra informācijas dati, LĢIA 2005.-2011.gada topogrāfiskā karte ar mēroga noteiktību 1:10 000, SIA „Metrum” 2007.gada Saldus pilsētas topogrāfiskā karte ar mēroga noteiktību 1:2000.

Lapas kartogrāfiskais pamats
Latvijas ģeodēziskā koordinātu sistēma (LKS-92), Transversālā Merkatora projekcija (TM) ar centrālo ass meridānu 24° (gsd) un mēroga koeficientu m = 0,9996 uz tā, kur abszcīsa (X) virsta ziemeļu virzienā, samazinot to par 6000 km, bet ordināta (Y) palielināta par 500 km rietumu virzienā.
LKS-92 piesaistīti Ziemeļi nosaukt starptautiskās 1980.gada ģeodēziskās referencsistēmas (GRS-80) Zemes modeļa.

METRUM		SIA „Metrum” Elizabetes iela 20, Rīga www.metrum.lv		Saldus novada pašvaldība Sīļņu ielā 3, Saldus www.saldus.lv
projekta vadītāja, Saldus novada pašvaldības Attīstības departamenta Plānošanas nodaļas vadītāja	v. uzvārds	paraksts	Saldus novada teritorijas plānojums 2013. – 2025.gadam	
teritorijas plānotāja, MSc. geogr., MSc. soc.zin.	I.Ciņene		mērogs 1:6 000	
ģeogrāfiskā informācijas sistēmas speciālists MSc. geogr.	A.Markots		lapu skaitis 1 1	
arhitekta Arh.	M.Kalvāne		izdrukas datums 2.05.2013.	
projekta vadītāja asistente BSc. env.sc.	V.Jevdokimova			
kartogrāfs BSc. geogr.	A.Skudra			
plānotājs - tehniķis MSc. geogr.	S.Graše			
Eiropas Sociālā fonda finansēts projekts „Saldus novada pašvaldības attīstības plānošanas kapacitātes celšana”, līgums Nr.1DP/1.5.3.2.0/10/APIA/VRAA/024 				



APZĪMĒJUMI Plānotais izmantošanas veids (zonējums) ūdeņu teritorijas /Ū/ mežu teritorijas /M/ zaļumvietas /Z/ lauku zemes /L/ mazstāvu dzīvojamās apbūves teritorijas /DzM/ daudzstāvu dzīvojamās apbūves teritorijas /DzD/ centra apbūves teritorijas (C) publiskās apbūves teritorijas /P/ rūpnieciskās apbūves teritorijas /R/ tehniskās apbūves teritorijas /T/ Vietas ar īpašiem noteikumiem plānotā izmantošanas veida indekss Teritorijas ar īpašiem noteikumiem vietējas nozīmes augstvērtīgās lauksaimniecības teritorija plānotā Saldus vēsturiskā centra aizsargjosla (aizsardzības zona) teritorija, kurai izstrādājams detālplānojums/lokālplānojums ierobežojošās saimnieciskās darbības 1km josla kvalitatīvai dzīves videi derīgo izrakteņu ieguves areāls spēkā esošs detālplānojums	Nekustamā īpašuma apgrūtinājumi apgrūtinājumi - aizsargjoslas* virszemes ūdensobjektu aizsargjosla aizsargjosla ap purviem aizsargjosla (aizsardzības zona) ap kultūras pieminekļiem stingra režīma aizsargjosla ap ūdens ņemšanas vietām ķīmiskā režīma aizsargjosla ap ūdens ņemšanas vietām bakterioloģiskā aizsargjosla ap ūdens ņemšanas vietām aizsargjosla ap valsts nozīmes monitoringa punktiem un postiem sarkanā līnija aizsargjosla gar autoceļiem drošības aizsargjosla gar dzelzceļiem drošības aizsargjosla ap gāzesvadiem un to objektiem ekspluatācijas aizsargjosla gar dzelzceļiem ekspluatācijas aizsargjosla ap gāzesvadiem un to objektiem aizsargjosla gar elektriskajiem tīkliem aizsargjosla ap ķīmisko vielu atrašanās vietām aizsargjosla ap atkritumu un notekūdeņu pārstrādes un uzglabāšanas vietām aizsargjosla ap kapsētām pierobeža	apgrūtinājumi - objekti applūstošā teritorija mikrolegums kultūras pieminekļa teritorija dabas pieminekļa teritorija Kultūrvēsturiskie un dabas objekti valsts aizsardzībā esošs kultūras piemineklis novada nozīmes kultūrvēsturisks un dabas objekts aizsargājams ģeoloģisks un ģeomorfoloģisks dabas piemineklis aizsargājams koks (dižkoks) Satiksmes infrastruktūra valsts galvenais autoceļš valsts reģionālais autoceļš valsts vietējais autoceļš pašvaldības ceļš iela komersanta ceļš plānotais komersanta ceļš cits ceļš dzelzceļš	Inženiertehniskās apgādes objekti centralizētās notekūdeņu attīrīšanas iekārtas centralizēta ūdens ņemšanas vieta VUGD ūdens ņemšanas vieta elektroapgādes objekts elektronisko sakaru objekts siltumtīkla objekts gāzes apgādes objekts naftas vada objekts cits inženiertehniskās apgādes objekts 330 kilovoltu elektrolinija 110 kilovoltu elektrolinija 20 kilovoltu elektrolinija maģistrālā elektronisko sakaru līnija cita veida elektronisko sakaru līnija maģistrālais gāzesvads cita veida gāzesvads cita veida siltumtīkls plānotais siltumtīkls	kanalizācijas vads plānotais kanalizācijas vads ūdensvads plānotais ūdensvads Pārējie apzīmējumi administratīvās teritorijas robeža teritoriālo vienību robežas plānotā ciema robeža zemes vienību robeža riska teritorija dzīvojamā vai saimniecības ēka drupas valsts nozīmes ūdensnotekas ģeodēziskie atbalsta punkti * kartē atļautās aizsargjoslas, kuru platums dabā ir lielāks par 10 m, izņemot sarkanās līnijas.
---	--	--	--	--