
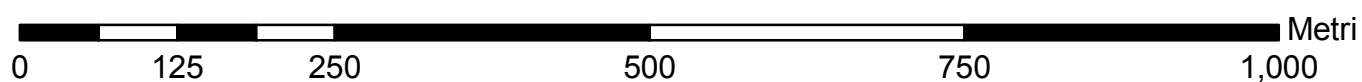


# SALDUS NOVADA teritorijas plānojums 2013. – 2025.gadam

## JAUNAUCES PAGASTA JAUNAUCES CIEMA TERITORIJAS PLĀNOTĀ (ATĻAUTĀ) IZMANTOŠANA

M 1:6 000

Mēroga noteiktība M 1:10 000



Šī karte ir Saldus novada teritorijas plānojuma 2013. – 2025.gadam sastāvdaļa

APSTIPRINĀTS ar 2013.gada 25.aprīļa Saldus novada domes lēmumu „Par Saldus novada teritorijas plānojuma 2013.–2025.gadam un vides pārskata apstiprināšanu un saistošo noteikumu izdošanu” un izdoti saistošie noteikumi Nr.14 „Saldus novada teritorijas plānojuma 2013.–2025.gadam” Teritorijas izmantošanas un apbūves noteikumi un Grafiskā daļa” (protokols Nr.5. 10.§)

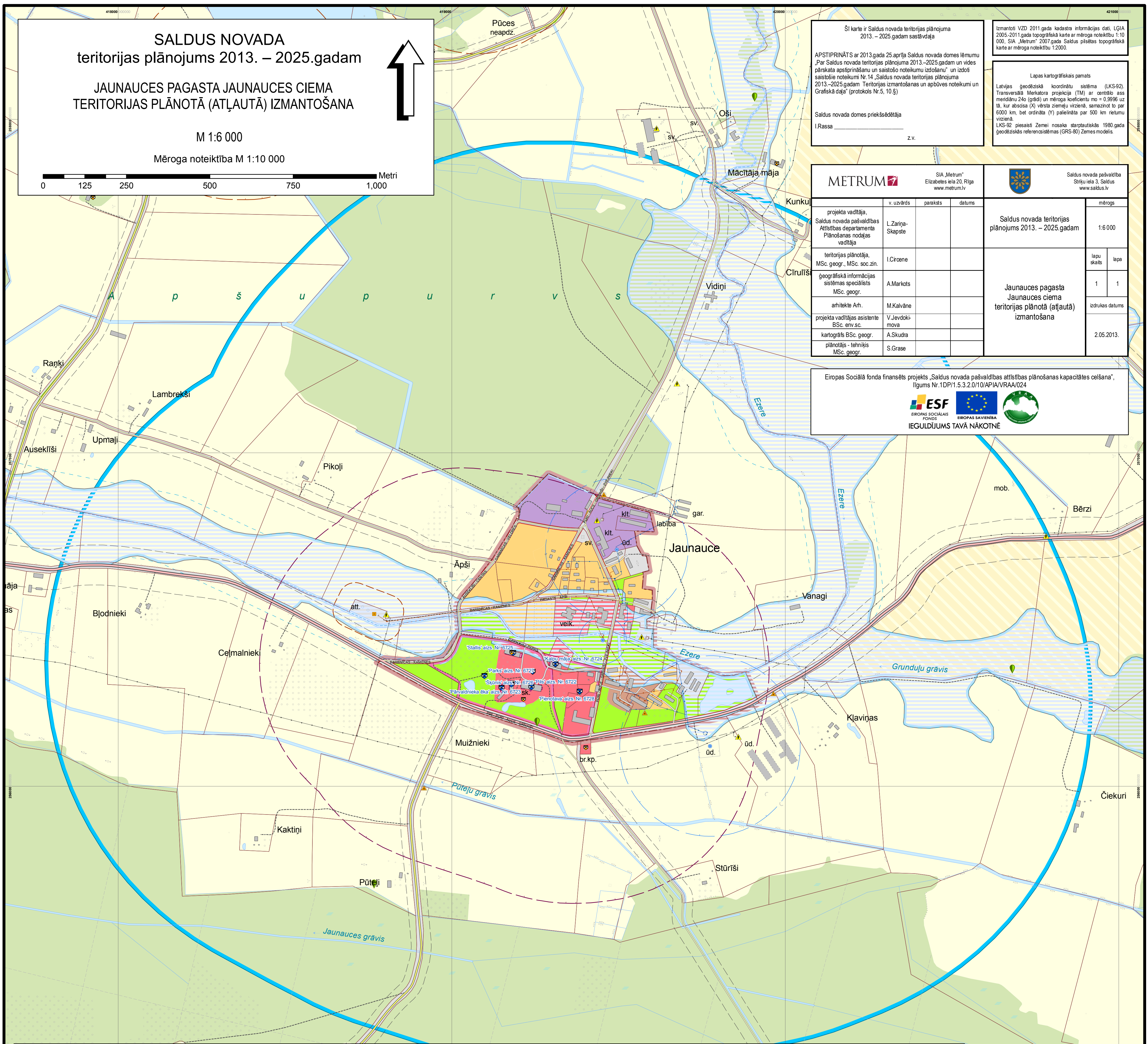
Saldus novada domes priekšsēdētāja  
I.Rassa \_\_\_\_\_ Z.V.

Izmantoti VZD 2011.gada kadastra informācijas dati, LĢIA 2005.-2011.gada topogrāfiskā karte ar mēroga noteiktību 1:10 000, SIA „Metrum” 2007.gada Saldus pilsētas topogrāfiskā karte ar mēroga noteiktību 1:2000.

Lapas kartogrāfiskais pamats  
Latvijas ģeodēziskā koordinātu sistēma (LKS-92), Transversālā Merkatora projekcija (TM) ar centrālo ass meridānu 24° (gsd) un mēroga koeficientu m = 0,9998 uz tā, kur abscesa (X) virsma ziemeļu virzienā, samazinot to par 6000 km, bet ordināta (Y) palielināta par 500 km rietumu virzienā.  
LKS-92 piesaistīti Zemei nosaka starptautiskās 1980.gada ģeodēziskās referencsistēmas (GRS-80) Zemes modeļa.

<b>METRUM</b>		SIA „Metrum” Elizabetes iela 20, Rīga www.metrum.lv		Saldus novada pašvaldība Striņu ielā 3, Saldus www.saldus.lv
projekta vadītāja, Saldus novada pašvaldības Atļaušanas departamenta Plānošanas nodaļas vadītāja	v. uzvārds	paraksts	datums	Saldus novada teritorijas plānojums 2013. – 2025.gadam
teritorijas plānotāja, MSc. geogr., MSc. soc.zin.	I.Ciņene			
ģeogrāfiskā informācijas sistēmas speciālists MSc. geogr.	A.Markots			Jaunaucē pagasta Jaunaucē ciema teritorijas plānotā (atļautā) izmantošana
arhitekta Arh.	M.Kalvāne			
projekta vadītāja asistente BSc. env.sc.	V.Jevdokimova			izdrukas datums 2.05.2013.
kartogrāfs BSc. geogr.	A.Skudra			
plānotājs - tehniskis MSc. geogr.	S.Grase			

Eiropas Sociālā fonda finansētais projekts „Saldus novada pašvaldības attīstības plānošanas kapacitātes celšana”, līgums Nr.1DP/1.5.3.2.0/10/APIA/VRAA/024



APZĪMĒJUMI			
<b>Plānotais izmantošanas veids (zonējums)</b>	<b>Nekustamā īpašuma apgrūtinājumi</b>	<b>apgrūtinājumi - objekti</b>	<b>Inženiertehniskās apgādes objekti</b>
<ul style="list-style-type: none"> <li>ūdeņu teritorijas /Ū/</li> <li>mežu teritorijas /M/</li> <li>zajumvietas /Z/</li> <li>lauku zemes /L/</li> <li>mazstāvu dzīvojamās apbūves teritorijas /DzM/</li> <li>daudzstāvu dzīvojamās apbūves teritorijas /DzD/</li> <li>centra apbūves teritorijas (C)</li> <li>publiskās apbūves teritorijas /P/</li> <li>rūpnieciskās apbūves teritorijas /R/</li> <li>tehniskās apbūves teritorijas /T/</li> </ul>	<ul style="list-style-type: none"> <li>apgrūtinājumi - aizsargjoslas*</li> <li>virszemes ūdensobjektu aizsargjosla</li> <li>aizsargjosla ap purvjiem</li> <li>aizsargjosla (aizsardzības zona) ap kultūras pieminekļiem</li> <li>stingra režīma aizsargjosla ap ūdens ņemšanas vietām</li> <li>ķīmiskā režīma aizsargjosla ap ūdens ņemšanas vietām</li> <li>bakterioloģiskā aizsargjosla ap ūdens ņemšanas vietām</li> <li>aizsargjosla ap valsts nozīmes monitoringa punktiem un postiem</li> <li>sarkanā līnija</li> <li>aizsargjosla gar autoceļiem</li> <li>drošības aizsargjosla gar dzelzceļiem</li> <li>drošības aizsargjosla ap gāzesvadiem un to objektiem</li> <li>eksploataācijas aizsargjosla gar dzelzceļiem</li> <li>eksploataācijas aizsargjosla ap gāzesvadiem un to objektiem</li> <li>aizsargjosla gar elektriskajiem tīkliem</li> <li>aizsargjosla ap ķīmisko vielu atrašanās vietām</li> <li>aizsargjosla ap atkritumu un notekūdeņu pārstrādes un uzglabāšanas vietām</li> <li>aizsargjosla ap kapsētām</li> <li>pierobeža</li> </ul>	<ul style="list-style-type: none"> <li>apgrūtinājumi - objekti</li> <li>apgrūtinājumi - aizsargjoslas</li> <li>mikrolegums</li> <li>kultūras pieminekļa teritorija</li> <li>dabas pieminekļa teritorija</li> <li><b>Kultūrvēsturiskie un dabas objekti</b></li> <li>valsts aizsardzībā esošs kultūras piemineklis</li> <li>novada nozīmes kultūrvēsturisks un dabas objekts</li> <li>aizsargājams ģeoloģisks un geomorfoloģisks dabas piemineklis</li> <li>aizsargājams koks (dižkoks)</li> <li><b>Satiksmes infrastruktūra</b></li> <li>valsts galvenais autoceļš</li> <li>valsts reģionālais autoceļš</li> <li>valsts vietējais autoceļš</li> <li>pašvaldības ceļš</li> <li>ieļa</li> <li>komersanta ceļš</li> <li>plānotais komersanta ceļš</li> <li>cits ceļš</li> <li>dzelzceļš</li> </ul>	<ul style="list-style-type: none"> <li>kanalizācijas vads</li> <li>plānotais kanalizācijas vads</li> <li>ūdensvads</li> <li>plānotais ūdensvads</li> <li><b>Pārējie apzīmējumi</b></li> <li>administratīvās teritorijas robeža</li> <li>teritoriālo vienību robežas</li> <li>plānotā ciema robeža</li> <li>zemes vienību robeža</li> <li>riska teritorija</li> <li>dzīvojamā vai saimniecības ēka</li> <li>drupas</li> <li>valsts nozīmes ūdensnotekas</li> <li>ģeodēziskie atbalsta punkti</li> </ul>
<b>Vietas ar īpašiem noteikumiem</b>	<b>Teritorijas ar īpašiem noteikumiem</b>		
<ul style="list-style-type: none"> <li>plānotā izmantošanas veida indekss</li> <li>plānotā Saldus vēsturiskā centra aizsargjosla (aizsardzības zona)</li> <li>teritorija, kurai izstrādājams detālplānojums/lokālplānojums</li> <li>ierobežojošas saimnieciskās darbības 1km josla kvalitatīvai dzīves videi</li> <li>derīgo izrakteņu ieguves areāls</li> <li>spēkā esošs detālplānojums</li> </ul>	<ul style="list-style-type: none"> <li>plānotā izmantošanas veida indekss</li> <li>plānotā Saldus vēsturiskā centra aizsargjosla (aizsardzības zona)</li> <li>teritorija, kurai izstrādājams detālplānojums/lokālplānojums</li> <li>ierobežojošas saimnieciskās darbības 1km josla kvalitatīvai dzīves videi</li> <li>derīgo izrakteņu ieguves areāls</li> <li>spēkā esošs detālplānojums</li> </ul>		

\* kartē atzīmētas aizsargjoslas, kuru platums dabā ir lielāks par 10 m, izņemot sarkanās līnijas.