
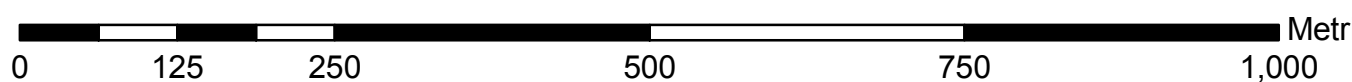


# SALDUS NOVADA teritorijas plānojums 2013. – 2025.gadam

## EZERES PAGASTA EZERES CIEMA TERITORIJAS PLĀNOTĀ (ATĻAUTĀ) IZMANTOŠANA

M 1:6 000

Mēroga noteiktība M 1:10 000



Šī karte ir Saldus novada teritorijas plānojuma 2013. – 2025.gadam sastāvdaļa

APSTIPRINĀTS ar 2013.gada 25.aprīļa Saldus novada domes lēmumu „Par Saldus novada teritorijas plānojuma 2013.–2025.gadam un vides pārskata apstiprināšanu un saistošo noteikumu izdošanu” un izdoti saistošie noteikumi Nr.14 „Saldus novada teritorijas plānojuma 2013.–2025.gadam” Teritorijas izmantošanas un apbūves noteikumi un Grafiskā daļa” (protokols Nr.5. 10 §)

Saldus novada domes priekšsēdētāja  
I.Rassa \_\_\_\_\_ z.v.

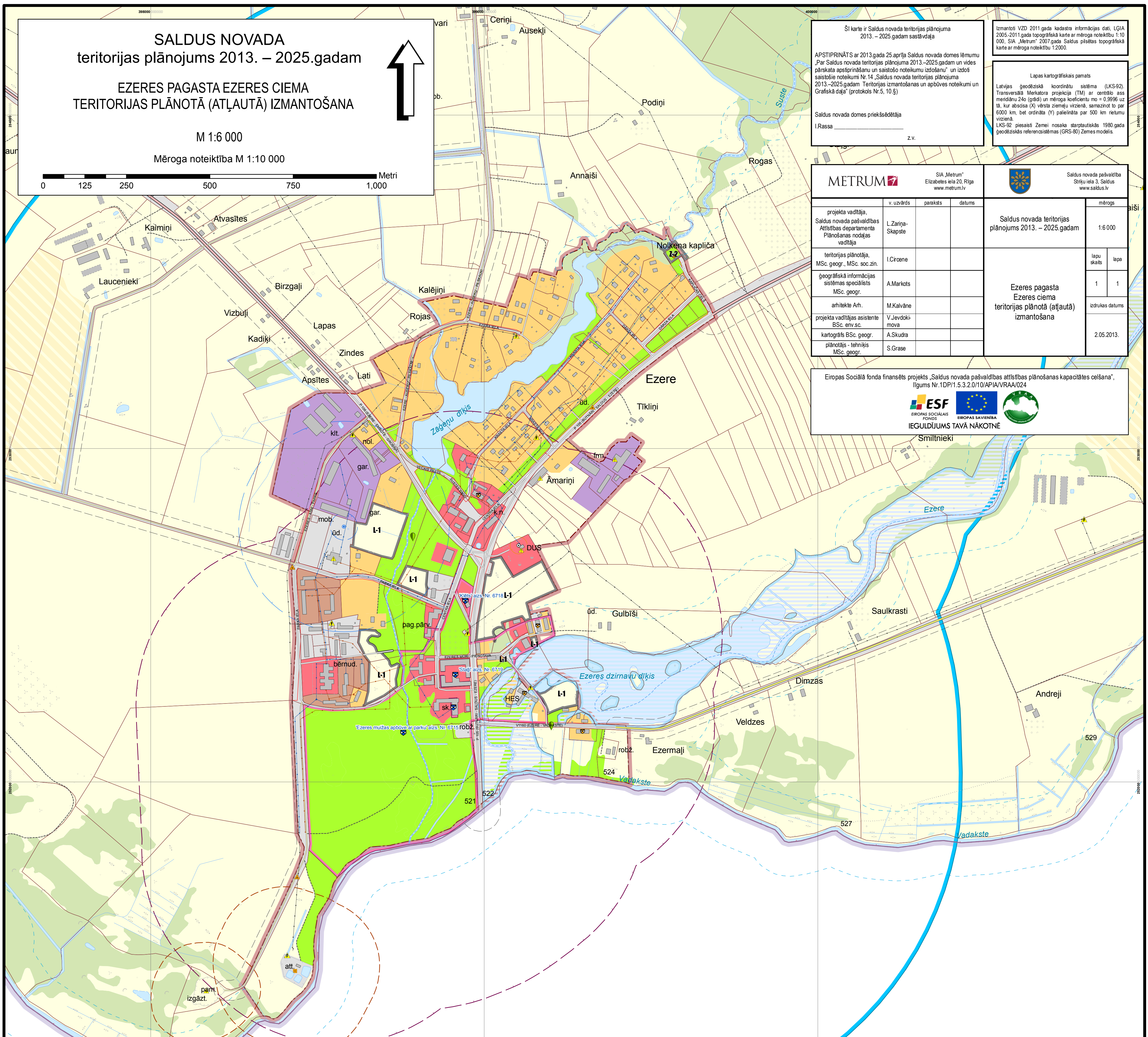
Izmantoti VZD 2011.gada kadastra informācijas dati, LĢIA 2005.-2011.gada topogrāfiskā karte ar mēroga noteiktību 1:10 000, SIA „Metrum” 2007.gada Saldus pilsētas topogrāfiskā karte ar mēroga noteiktību 1:2000.

Lapas kartogrāfiskais pamats  
Latvijas ģeodēziskā koordinātu sistēma (LKS-92), Transversālā Merkatora projekcija (TM) ar centrālo ass meridānu 24° (gsd) un mēroga koeficientu m = 0,9996 uz lā, kur abscesa (X) virsma ziemeļu virzienā, samazinot to par 6000 km, bet ordināta (Y) palielināta par 500 km rietumu virzienā.  
LKS-92 piesaistīti Zemei nosaukt starptautiskais 1980.gada ģeodēziskās referencsistēmas (GRS-80) Zemes modeļi.

SIA „Metrum” Elizabetes iela 20, Rīga www.metrum.lv		Saldus novada pašvaldība Striķu iela 3, Saldus www.saldus.lv	
projekta vadītāja, Saldus novada pašvaldības Atsīstības departamenta Plānošanas nodaļas vadītāja	v. uzvārds L.Zariņa- Skapste	paraksts	datums
teritorijas plānotāja, MSc. geogr., MSc. soc.zin.	I.Ciroene		
ģeogrāfiskā informācijas sistēmas speciālists MSc. geogr.	A.Markots		
arhitekta Arh.	M.Kalvāne		
projekta vadītāja asistente BSc. env.sc.	V.Jevdokimova		
kartogrāfs BSc. geogr.	A.Skudra		
plānotājs - tehniskis MSc. geogr.	S.Grase		
Saldus novada teritorijas plānojums 2013. – 2025.gadam			
mērogs 1:6 000			
Ezeres pagasta Ezeres ciema teritorijas plānotā (atļautā) izmantošana			
lapu skaits 1 1			
izstrādes datums 2.05.2013.			

Eiropas Sociālā fonda finansētais projekts „Saldus novada pašvaldības attīstības plānošanas kapacitātes celšana”, līgums Nr.1DP/1.5.3.2.0/10/APIA/VRAA/024

IEGULDĪJUMS TAVĀ NĀKOTNĒ



APZĪMĒJUMI			
<b>Plānotais izmantošanas veids (zonējums)</b> ūdeņu teritorijas /Ū/ mežu teritorijas /M/ zaļumvietas /Z/ lauku zemes /L/ mazstāvu dzīvojamās apbūves teritorijas /DzM/ daudzstāvu dzīvojamās apbūves teritorijas /DzD/ centra apbūves teritorijas (C) publiskās apbūves teritorijas /P/ rūpnieciskās apbūves teritorijas /R/ tehniskās apbūves teritorijas /T/ <b>Vietas ar īpašiem noteikumiem</b> plānotā izmantošanas veida indekss <b>Teritorijas ar īpašiem noteikumiem</b> vietējas nozīmes augstvērtīgās lauksaimniecības teritorija plānotā Saldus vēsturiskā centra aizsargjosla (aizsardzības zona) teritorija, kurai izstrādājams detālplānojums/lokālplānojums ierobežojošas saimnieciskās darbības 1km josla kvalitatīvai dzīves videi derīgo izrakteņu ieguves areāls spēkā esošs detālplānojums	<b>Nekustamā īpašuma apgrūtinājumi</b> apgrūtinājumi - aizsargjoslas* virszemes ūdensobjektu aizsargjosla aizsargjosla ap purviem aizsargjosla (aizsardzības zona) ap kultūras pieminekļiem stingra režīma aizsargjosla ap ūdens ņemšanas vietām ķīmiskā režīma aizsargjosla ap ūdens ņemšanas vietām bakterioloģiskā aizsargjosla ap ūdens ņemšanas vietām aizsargjosla ap valsts nozīmes monitoringa punktiem un postiem sarkanā līnija aizsargjosla gar autoceļiem drošības aizsargjosla gar dzelzceļiem drošības aizsargjosla ap gāzesvadiem un to objektiem ekspluatācijas aizsargjosla gar dzelzceļiem ekspluatācijas aizsargjosla ap gāzesvadiem un to objektiem aizsargjosla gar elektriskajiem tīkliem aizsargjosla ap ķīmisko vielu atrašanās vietām aizsargjosla ap atkritumu un notekūdeņu pārstrādes un uzglabāšanas vietām aizsargjosla ap kapsētām pierobeža	<b>apgrūtinājumi - objekti</b> applūstošā teritorija mikroliegums kultūras pieminekļa teritorija dabas pieminekļa teritorija <b>Kultūrvēsturiskie un dabas objekti</b> valsts aizsardzībā esošs kultūras piemineklis novada nozīmes kultūrvēsturisks un dabas objekts aizsargājams ģeoloģisks un geomorfoloģisks dabas piemineklis aizsargājams koks (dīzokoks) <b>Satiksmes infrastruktūra</b> valsts galvenais autoceļš valsts reģionālais autoceļš valsts vietējais autoceļš pašvaldības ceļš iela komersanta ceļš plānotais komersanta ceļš cits ceļš dzelzceļš	<b>Inženiertehniskās apgādes objekti</b> centralizētās notekūdeņu attīrīšanas iekārtas centralizēta ūdens ņemšanas vieta VUGD ūdens ņemšanas vieta elektroapgādes objekts elektronisko sakaru objekts siltumtīkla objekts gāzes apgādes objekts naftas vada objekts cits inženiertehniskās apgādes objekts 330 kilovoltu elektrolinija 110 kilovoltu elektrolinija 20 kilovoltu elektrolinija maģistrālā elektronisko sakaru līnija cita veida elektronisko sakaru līnija maģistrālais gāzesvads cita veida gāzesvads cita veida siltumtīkls plānotais siltumtīkls kanalizācijas vads plānotais kanalizācijas vads ūdensvads plānotais ūdensvads <b>Pārējie apzīmējumi</b> administratīvās teritorijas robeža teritoriālo vienību robežas plānotā ciema robeža zemes vienību robeža riska teritorija dzīvojamā vai saimniecības ēka drupas valsts nozīmes ūdensnotekas ģeodēziskie atbalsta punkti * kartē atšifrētas aizsargjoslas, kuru platums dabā ir lielāks par 10 m, izņemot sarkanās līnijas.