
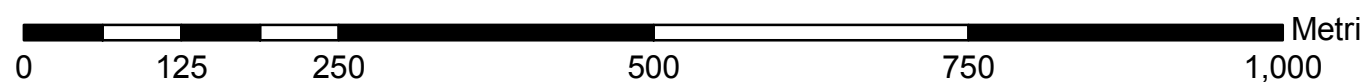


SALDUS NOVADA teritorijas plānojums 2013. – 2025.gadam

JAUNLUTRIŅU PAGASTA OŠENIEKU CIEMA TERITORIJAS PLĀNOTĀ (ATĻAUTĀ) IZMANTOŠANA

M 1:6 000

Mēroga noteiktība M 1:10 000



Šī karte ir Saldus novada teritorijas plānojuma 2013. – 2025.gadam sastāvdaļa

APSTIPRINĀTS ar 2013.gada 25.aprīļa Saldus novada domes lēmumu „Par Saldus novada teritorijas plānojuma 2013.–2025.gadam un vides pārskata apstiprināšanu un saistošo noteikumu izdošanu” un izdoti saistošie noteikumi Nr.14 „Saldus novada teritorijas plānojuma 2013.–2025.gadam Teritorijas izmantošanas un apbūves noteikumi un Grafiskā daļa” (protokols Nr.5. 10.§)

Saldus novada domes priekšsēdētāja
I.Rassa _____ z.v.

Izmantoti VZD 2011.gada kadastra informācijas dati, LGIA 2005.-2011.gada topogrāfiskā karte ar mēroga noteiktību 1:10 000, SIA „Metrum” 2007.gada Saldus pilsētas topogrāfiskā karte ar mēroga noteiktību 1:2000.

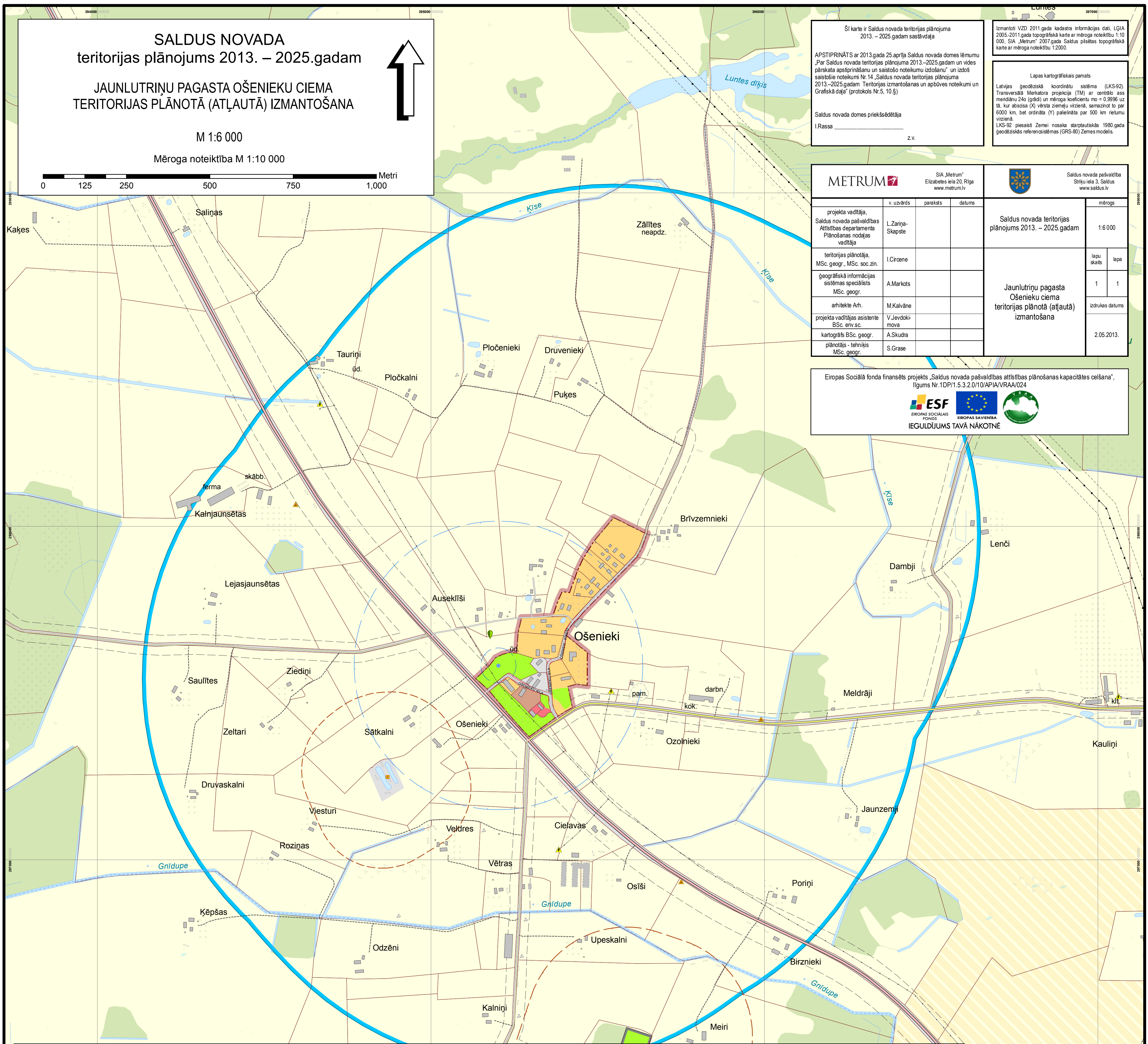
Lapas kartogrāfiskais pamats
Latvijas ģeodēziskā koordinātu sistēma (LKS-92), Transversālā Merkatora projekcija (TM) ar centrālo ass meridānu 24° (gsd) un mēroga koeficientu m = 0,9996 uz tā, kur abszisa (X) vienā ziemeļu virzienā, samazinot to par 6000 km, bet ordināta (Y) palielināta par 500 km rietumu virzienā.
LKS-92 piesaistīti Ziemeļi nosaka starptautiskās 1980.gada ģeodēziskās referencsistēmas (GRS-80) Zemes modeļa.

METRUM		SIA „Metrum” Elizabetes iela 20, Rīga www.metrum.lv	Saldus novada pašvaldība Sīļņu iela 3, Saldus www.saldus.lv	
projekta vadītāja, Saldus novada pašvaldības Atsīstības departamenta Plānošanas nodaļas vadītāja	v. uzvārds	paraksts	datums	
teritorijas plānotāja, MSc. geogr., MSc. soc.zin.	I.Ciņene			
ģeogrāfiskā informācijas sistēmas speciālists MSc. geogr.	A.Markots			
arhitekta Arh.	M.Kalvāne			
projekta vadītāja asistente BSc. env.sc.	V.Jevdokimova			
kartogrāfs BSc. geogr.	A.Skudra			
plānotājs - tehniskis MSc. geogr.	S.Grase			
Saldus novada teritorijas plānojums 2013. – 2025.gadam			mērogs	
Jaunlutriņu pagasta Ošenieku ciema teritorijas plānotā (atļautā) izmantošana			lapu skaits	lapa
			1	1
			izdrukas datums	
			2.05.2013.	

Eiropas Sociālā fonda finansētais projekts „Saldus novada pašvaldības attīstības plānošanas kapacitātes celšana”, līgums Nr.1DP/1.5.3.2.0/10/APIA/VRAA/024

ESF EIROPAS SOCIĀLAIS FONDS
IEGULDĪJUMS TAVĀ NĀKOTNĒ

ES EIROPAS SAVIENĪBA



APZĪMĒJUMI			
Plānotais izmantošanas veids (zonējums)	Nekustamā īpašuma apgrūtinājumi	apgrūtinājumi - objekti	Inženiertehniskās apgādes objekti
ūdeņu teritorijas /Ū/	apgrūtinājumi - aizsargjoslas*	apļūstošā teritorija	centralizētās notekūdeņu attīrīšanas iekārtas
mežu teritorijas /M/	virszemes ūdensobjektu aizsargjosla	mikroiegums	centralizēta ūdens ņemšanas vieta
zaļumvietas /Z/	aizsargjosla ap purviem	kultūras pieminekļa teritorija	VUGD ūdens ņemšanas vieta
lauku zemes /L/	aizsargjosla (aizsardzības zona) ap kultūras pieminekļiem	dabas pieminekļa teritorija	elektroapgādes objekts
mazstāvu dzīvojamās apbūves teritorijas /DzM/	stingra režīma aizsargjosla ap ūdens ņemšanas vietām	Kultūrvēsturiskie un dabas objekti	elektronisko sakaru objekts
daudzstāvu dzīvojamās apbūves teritorijas /DzD/	ķīmiskā režīma aizsargjosla ap ūdens ņemšanas vietām	valsts aizsardzībā esošs kultūras piemineklis	siltumtīkla objekts
centra apbūves teritorijas (C)	bakterioloģiskā aizsargjosla ap ūdens ņemšanas vietām	novada nozīmes kultūrvēsturisks un dabas objekts	gāzes apgādes objekts
publiskās apbūves teritorijas /P/	aizsargjosla ap valsts nozīmes monitoringa punktiem un postiem	aizsargājams ģeoloģisks un geomorfoloģisks dabas piemineklis	naftas vada objekts
rūpnieciskās apbūves teritorijas /R/	sarkanā līnija	aizsargājams koks (dīzokoks)	cits inženiertehniskās apgādes objekts
tehniskās apbūves teritorijas /T/	aizsargjosla gar autoceļiem	Satiksmes infrastruktūra	330 kilovoltu elektrolinija
Vietas ar īpašiem noteikumiem	drošības aizsargjosla gar dzelzceļiem	valsts galvenais autoceļš	110 kilovoltu elektrolinija
plānotā izmantošanas veida indekss	drošības aizsargjosla ap gāzesvadiem un to objektiem	valsts reģionālais autoceļš	20 kilovoltu elektrolinija
Teritorijas ar īpašiem noteikumiem	eksploataācijas aizsargjosla gar dzelzceļiem	valsts vietējais autoceļš	maģistrālā elektronisko sakaru līnija
vietējas nozīmes augstvērtīgās lauksaimniecības teritorija	eksploataācijas aizsargjosla ap gāzesvadiem un to objektiem	pašvaldības ceļš	cita veida elektronisko sakaru līnija
plānotā Saldus vēsturiskā centra aizsargjosla (aizsardzības zona)	aizsargjosla gar elektriskajiem tīkliem	ieļa	maģistrālais gāzesvads
teritorija, kurai izstrādājams detālplānojums/lokālpānojums	aizsargjosla ap ķīmisko vielu atrašanās vietām	komersanta ceļš	cita veida gāzesvads
ierobežojošas saimnieciskās darbības 1km josla kvalitatīvai dzīves videi	aizsargjosla ap atkritumu un notekūdeņu pārstrādes un uzglabāšanas vietām	plānotais komersanta ceļš	cita veida siltumtīkls
derīgo izrakteņu ieguves areāls	aizsargjosla ap kapsētām	cits ceļš	plānotais siltumtīkls
spēkā esošs detālplānojums	pierobeža	dzelzceļš	
			kanalizācijas vads
			plānotais kanalizācijas vads
			ūdensvads
			plānotais ūdensvads
			Pārējie apzīmējumi
			administratīvās teritorijas robeža
			teritoriālo vienību robežas
			plānotā ciema robeža
			zemes vienību robeža
			riska teritorija
			dzīvojamā vai saimniecības ēka
			drupas
			valsts nozīmes ūdensnotekas
			ģeodēziskie atbalsta punkti

* kartē atliktas aizsargjoslas, kuru platums dabā ir lielāks par 10 m, izņemot sarkanās līnijas.