
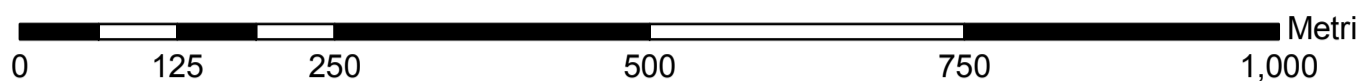


SALDUS NOVADA teritorijas plānojums 2013. – 2025.gadam

JAUNLUTRIŅU PAGASTA JAUNLUTRIŅU CIEMA TERITORIJAS PLĀNOTĀ (ATĻAUTĀ) IZMANTOŠANA

M 1:6 000

Mēroga noteiktība M 1:10 000



Šī karte ir Saldus novada teritorijas plānojuma 2013. – 2025.gadam sastāvdaļa

Izmantoti VZD 2011.gada kadastra informācijas dati, LĢIA 2005.-2011.gada topogrāfiskā karte ar mēroga noteiktību 1:10 000, SIA „Metrum” 2007.gada Saldus pilsētas topogrāfiskā karte ar mēroga noteiktību 1:2000.

APSTIPRINĀTS ar 2013.gada 25.aprīļa Saldus novada domes lēmumu „Par Saldus novada teritorijas plānojuma 2013.–2025.gadam un vides pārskata apstiprināšanu un saistošo noteikumu izdošanu” un izdoti saistošie noteikumi Nr.14 „Saldus novada teritorijas plānojuma 2013.–2025.gadam. Teritorijas izmantošanas un apbūves noteikumi un Grafiskā daļa” (protokols Nr.5. 10.§)

Saldus novada domes priekšsēdētāja

I.Rassa

Z.V.

Lapas kartogrāfiskais pamats
Latvijas ģeodēziskā koordinātu sistēma (LKS-92), Transversālā Merkatora projekcija (TM) ar centrālo ass meridiju 24° (grādi) un mēroga koeficientu m = 0,9996 uz tā, kur absisā (X) virsma zemēju virzienā, samazinot to par 6000 km, bet ordināta (Y) palielināta par 500 km rietumu virzienā.
LKS-92 piesaistē Zemei nosaka starptautiskās 1980.gada ģeodēziskās referencsistēmas (GRS-80) Zemes modeļa.

METRUM

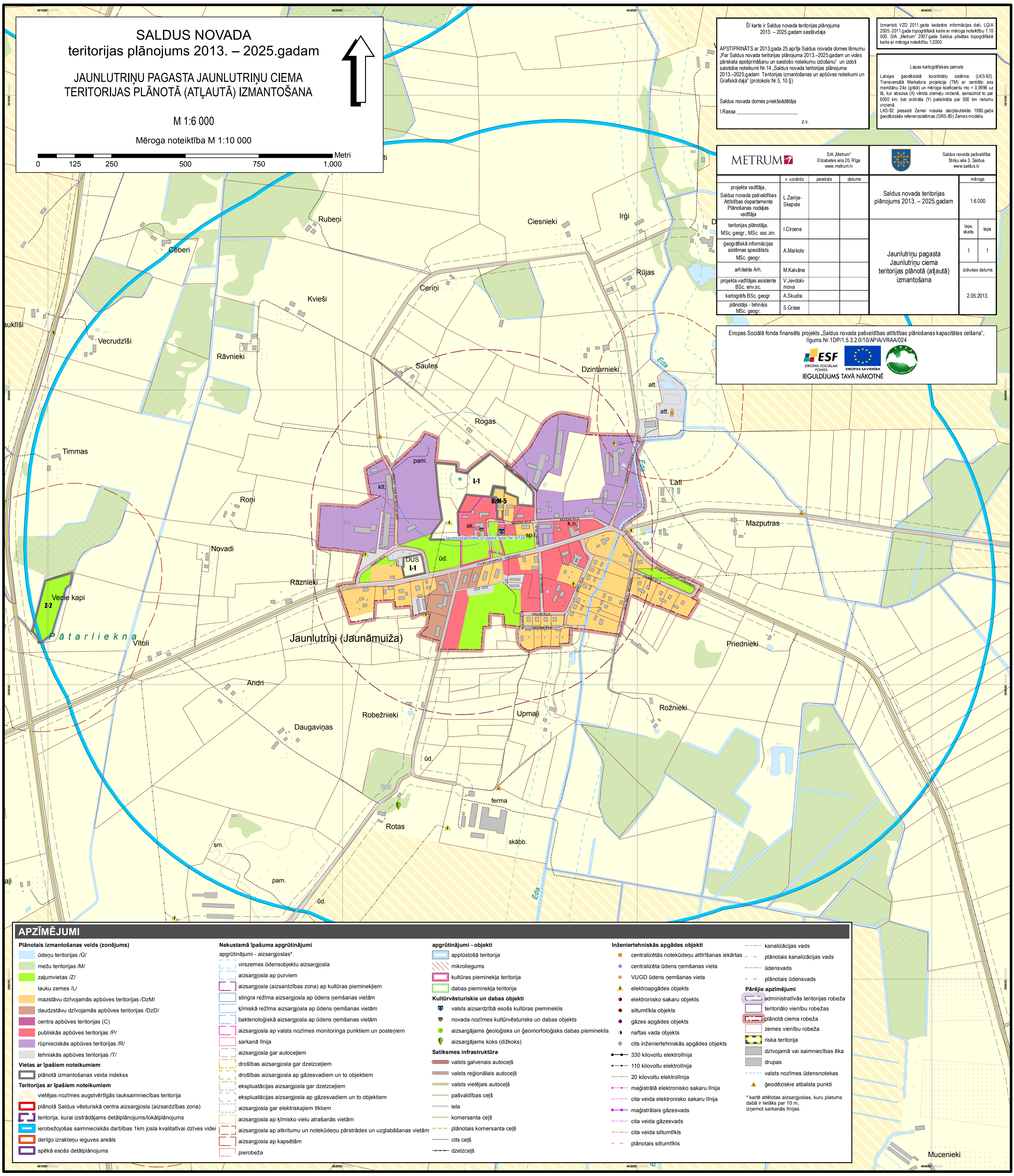
SIA „Metrum”
Elizabetes iela 20, Rīga
www.metrum.lv



Saldus novada pašvaldība
Sīļņu ielā 3, Saldus
www.saldus.lv

projekta vadītāja, Saldus novada pašvaldības Atsīstības departamenta Plānošanas nodaļas vadītāja	v. uzvārds	paraksts	datums	Saldus novada teritorijas plānojums 2013. – 2025.gadam		mērogs
teritorijas plānotāja, MSc. geogr., MSc. soc.zin.	L.Zariņa- Skapste			Jaunlutriņu pagasta Jaunlutriņu ciema teritorijas plānotā (atļautā) izmantošana		1:6 000
geogrāfiskā informācijas sistēmas speciālists MSc. geogr.	I.Circone			lapu skats	lapa	
arhitekta Arh.	A.Markots			1	1	
projekta vadītājajas asistente BSc. env.sc.	M.Kalvāne			izstrādes datums		
kartogrāfs BSc. geogr.	V.Jevdokimova					2.05.2013.
plānotājs - tehniskis MSc. geogr.	A.Skudra					
	S.Grase					

Eiropas Sociālā fonda finansēts projekts „Saldus novada pašvaldības attīstības plānošanas kapacitātes celšana”, līgums Nr.1DP/1.5.3.2.0/10/APIA/VRAA/024



APZĪMĒJUMI

- | | | | | |
|---|---|--|--|--|
| <p>Plānotais izmantošanas veids (zonējums)</p> <ul style="list-style-type: none"> ūdeņu teritorijas /Ū/ mežu teritorijas /M/ zaļumvietas /Z/ lauku zemes /L/ mazstāvu dzīvojamās apbūves teritorijas /DzM/ daudzstāvu dzīvojamās apbūves teritorijas /DzD/ centra apbūves teritorijas (C) publiskās apbūves teritorijas /P/ rūpnieciskās apbūves teritorijas /R/ tehniskās apbūves teritorijas /T/ <p>Vietas ar īpašiem noteikumiem</p> <ul style="list-style-type: none"> plānotā izmantošanas veida indekss <p>Teritorijas ar īpašiem noteikumiem</p> <ul style="list-style-type: none"> vietējas nozīmes augstvērtīgās lauksaimniecības teritorija plānotā Saldus vēsturiskā centra aizsargjosla (aizsardzības zona) teritorija, kurai izstrādājams detālplānojums/lokālpānojums ierobežojošas saimnieciskās darbības 1km josla kvalitatīvai dzīves videi derīgo izrakteņu ieguves areāls spēkā esošs detālplānojums | <p>Nekustamā īpašuma apgrūtinājumi</p> <p>apgrūtinājumi - aizsargjoslas*</p> <ul style="list-style-type: none"> virszemes ūdensobjektu aizsargjosla aizsargjosla ap purvjiem aizsargjosla (aizsardzības zona) ap kultūras pieminekļiem stingra režīma aizsargjosla ap ūdens ņemšanas vietām ķīmiskā režīma aizsargjosla ap ūdens ņemšanas vietām bakterioloģiskā aizsargjosla ap ūdens ņemšanas vietām aizsargjosla ap valsts nozīmes monitoringa punktiem un postiem sarkanā līnija aizsargjosla gar autoceļiem drošības aizsargjosla gar dzelzceļiem drošības aizsargjosla ap gāzesvadiem un to objektiem ekspluatācijas aizsargjosla gar dzelzceļiem ekspluatācijas aizsargjosla ap gāzesvadiem un to objektiem aizsargjosla gar elektriskajiem tīkliem aizsargjosla ap ķīmisko vielu atrašanās vietām aizsargjosla ap atkritumu un notekūdeņu pārstrādes un uzglabāšanas vietām aizsargjosla ap kapsētām pierobeža | <p>apgrūtinājumi - objekti</p> <ul style="list-style-type: none"> apjūstošā teritorija mikrolegums kultūras pieminekļa teritorija dabas pieminekļa teritorija <p>Kultūrvēsturiskie un dabas objekti</p> <ul style="list-style-type: none"> valsts aizsardzībā esošs kultūras pieminekļis novada nozīmes kultūrvēsturisks un dabas objekts aizsargājams ģeoloģisks un ģeomorfoloģisks dabas pieminekļis aizsargājams koks (dīzokoks) <p>Satiksmes infrastruktūra</p> <ul style="list-style-type: none"> valsts galvenais autoceļš valsts reģionālais autoceļš valsts vietējais autoceļš pašvaldības ceļš ielā komersanta ceļš plānotais komersanta ceļš cits ceļš dzelzceļš | <p>Inženiertehniskās apgādes objekti</p> <ul style="list-style-type: none"> centralizētās notekūdeņu attīrīšanas iekārtas centralizēta ūdens ņemšanas vieta VUGD ūdens ņemšanas vieta elektroapgādes objekts elektronisko sakaru objekts siltumtīkla objekts gāzes apgādes objekts naftas vada objekts cits inženiertehniskās apgādes objekts 330 kilovoltu elektrolinija 110 kilovoltu elektrolinija 20 kilovoltu elektrolinija maģistrālā elektronisko sakaru līnija cita veida elektronisko sakaru līnija maģistrālais gāzesvads cita veida gāzesvads cita veida siltumtīkls plānotais siltumtīkls | <ul style="list-style-type: none"> kanalizācijas vads plānotais kanalizācijas vads ūdensvads plānotais ūdensvads <p>Pārējie apzīmējumi</p> <ul style="list-style-type: none"> administratīvās teritorijas robeža teritoriālo vienību robežas plānotā ciema robeža zemes vienību robeža riska teritorija dzīvojamā vai saimniecības ēka drupas valsts nozīmes ūdensnotekas ģeodēziskie atbalsta punkti <p>* kartē atzīmētas aizsargjoslas, kuru platums dabā ir lielāks par 10 m, izņemot sarkanās līnijas.</p> |
|---|---|--|--|--|

Mucenieki